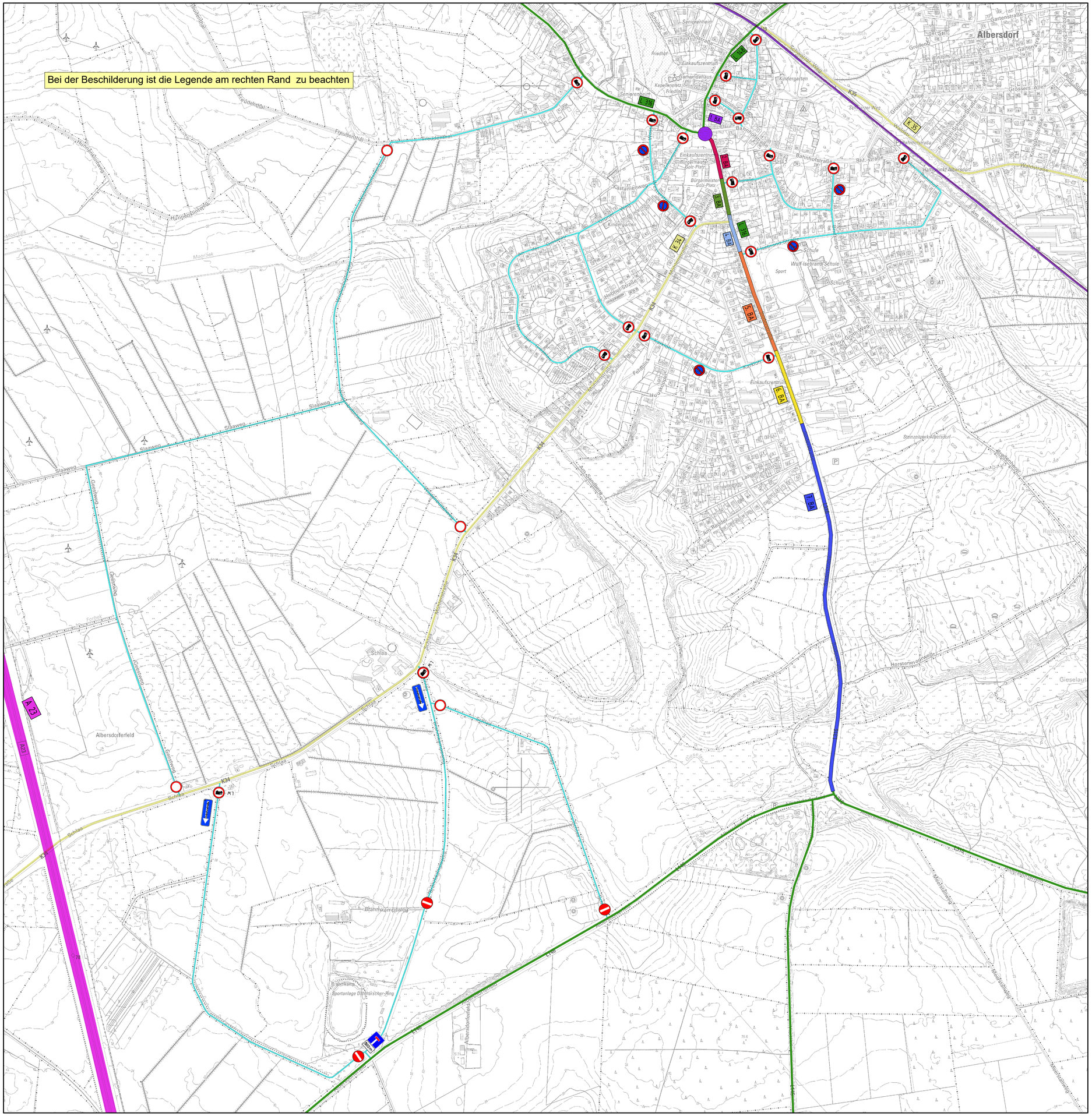

Legende

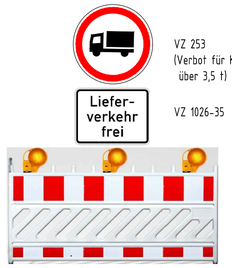

VZ 253 (Verbot für KFZ über 3,5 t)

VZ 1026-35

ZZ 600-35 + 3 gelbe WL mit Dauerlicht

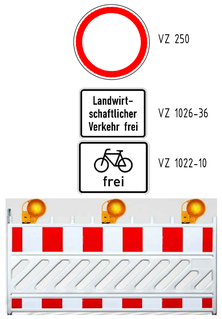

VZ 250

VZ 1026-36

VZ 1022-10

ZZ 600-35 + 3 gelbe WL mit Dauerlicht

- B 4 — Bundesstraße
- L 316 — Landesstraße
- K 49 — Kreisstraße
- Eisenbahnlinie
- A 7 E 45 — Autobahn
- Gemeindestraße mit Verbotsbeschilderung während der Baumaßnahme
- VZ 253 - Verbot für Fahrzeuge über 3,5 t zzgl. VZ 1026-35 (Lieferverkehr frei) und VZ 600-35 (Absperrschranke)
- LW VZ 253 - Verbot für Fahrzeuge über 3,5 t zzgl. VZ 1026-36 (Landwirtschaftlicher Verkehr frei) und VZ 600-35 (Absperrschranke)
- VZ 250 - Verbot für Fahrzeuge aller Art zzgl. VZ 1026-36 (Landwirtschaftlicher Verkehr frei), 1022-10 (Radfahrer frei) und VZ 600-35 (Absperrschranke)
- VZ 267 - Verbot der Einfahrt zzgl. VZ 1022-10 (Radfahrer frei) und VZ 600-35 (Absperrschranke)
- VZ 220 - Einbahnstraße
- VZ 286 - Eingeschränktes Halteverbot (Zeitweise für Busverkehr)
- VZ 357 - Sackgasse
- 300m VZ 286 - Entfernungsangabe in m (500m)

N

Auftraggeber und Kostenträger für die dargestellte Beschilderung ist die Gemeinde Albersdorf

Nr.	Art der Änderung	Datum	Zeichen
a	Beschilderung auf Grund der Besprechung vom 09.03.2021 angepasst	06.04.2021	C. Engkusen
b	Beschilderung Einmündung L 146 / Brahmkampsweg geändert	17.06.2021	C. Engkusen

1

SASS&KOLLEGEN Ingenieurgemeinschaft
Grossers Allee 24
25767 Albersdorf
Tel. 0 48 35 - 97 77 0
Fax 0 48 35 - 97 77 22
info@sass-und-kollegen.de
www.sass-und-kollegen.de

Bvh. Nr.: 17082

Zeichnungsnr.: 17082-2-6/JaGi ALBERSIB.dwg

bearbeitet: K. Schröter — Datum: 06.06.2019
gezeichnet: M.Polei — Datum: 06.06.2019
geprüft: — Datum:

Schleswig-Holstein
Der echte Norden
Niederlassung Itzehoe
Breitenburger Straße 37
25524 Itzehoe
Tel. 04821 / 66 - 0
LBV.SH
Landesbetrieb Straßenbau und Verkehr Schleswig-Holstein

bearbeitet: — Datum
gezeichnet: — Datum
geprüft: — Datum

Ausführungsplanung

Straße: L 316 - 040/050/060/070
Nächster Ort: Albersdorf
von NK: 1821008 nach NK: 1821007 Station: 0,012
von NK: 1822005 nach NK: 1821012 Station: 8,254
Str.-km:
PROJIS-Nr.:

Unterlage - Blatt-Nr.:
Lageplan Beschilderung Gemeindestraßen
Maßstab: 1:5.000

L 316 - Fahrbahnsanierung Altmühlenbrück (L146) bis Albersdorf (KV)

Bau-km: 0+000 - 1+984.14

Kataster Stand: 2002 – 2006
© GeoBasis-DE/LVermGeo SH

Lagebezugssystem: ETRS89-UTM32N
Höhenbezugssystem: DHHN2016